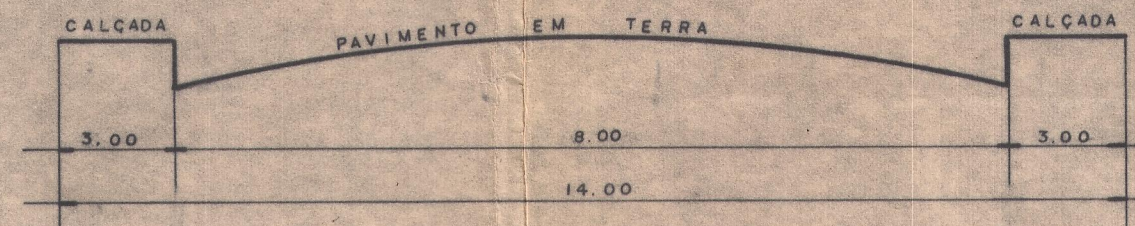


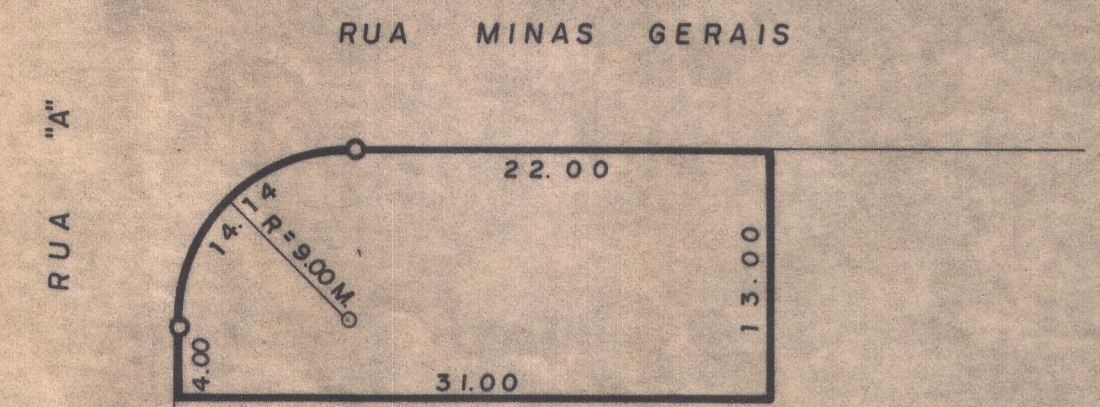

PERFIL TRANSVERSAL DE RUAS

ESC. 1:100




PERFIL TRANSVERSAL DE RUAS

ESC. 1:100



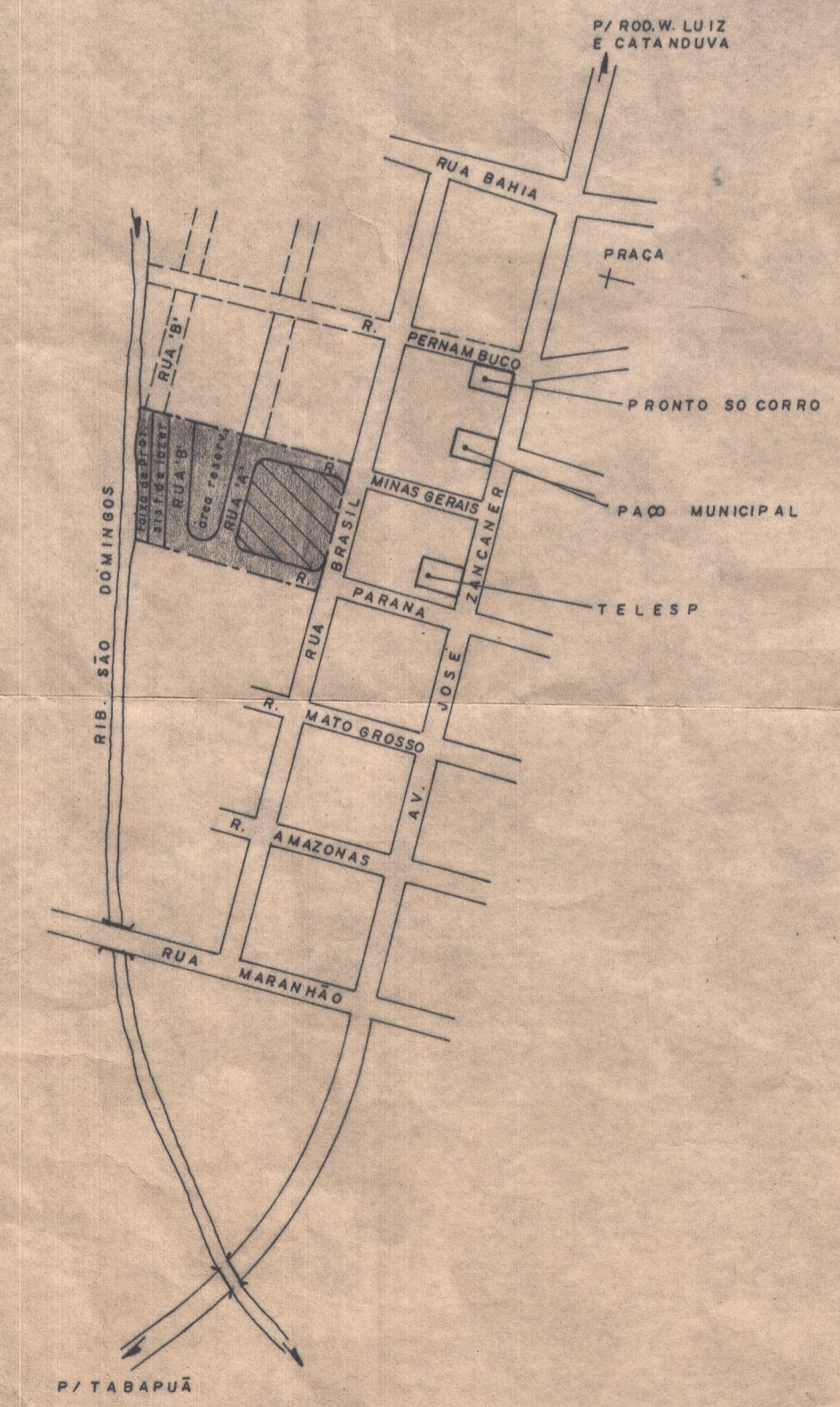
CRUZAMENTO DE RUAS

ESC. 1:400



PROLONGAMENTO DE RUAS

ESC. 1:500



PLANTA DE LOCAÇÃO

ESC. 1:5.000

PROJETO COMPLETO FOLHA ÚNICA

REG. IMOVEIS - CATANDUVA - FLS. 60426

PROTÓTIPO E MICROFILMADO SOB N.º 60426

LOTEAMENTO JARDIM MARIA ROSA

AV. BRASIL ENTRE MINAS GERAIS E PARANA

LOCAL

1:500-1:5.000-1:100-1:400

ESCALAS

CATIGUA S.P.

CIDADE

BIRA 17/09/81

PREFEITURA MUNICIPAL DE CATIGUA

PROPRIEDADE

ÁREA LEVANTADA	12.100,00	M2	
ÁREAS	M2	%	
EM LOTES	4.218,48		34,86
EM VIAS PÚBLICAS	4.600,28		38,02
ÁREA RESERVADA	1.931,24		15,96
FAIXA DE PROTEÇÃO	450,00		3,72
SIST. DE LAZER	900,00		7,44
T O T A L	12.100,00		100,00

PROPR. ALVES DE ALMEIDA

PREFEITO MUNICIPAL

ENG. CIVIL - LUIS ANTONIO ALVES VIDAL

C.R.E.A. 18.796-D-MG VISTO - PO. III - S.P.

PMO

APROVADO

12/04/95 08/11/95

12/04/95