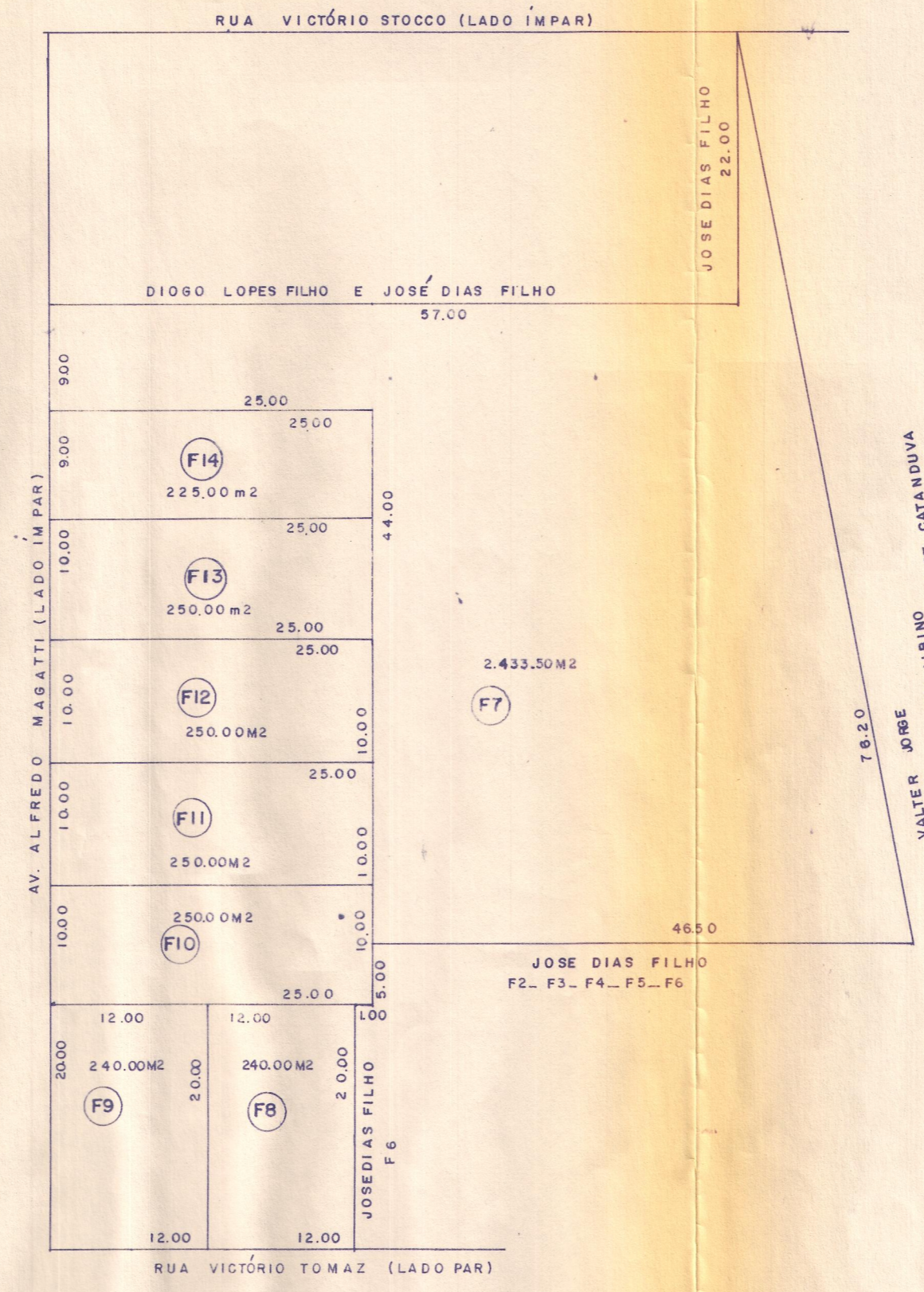
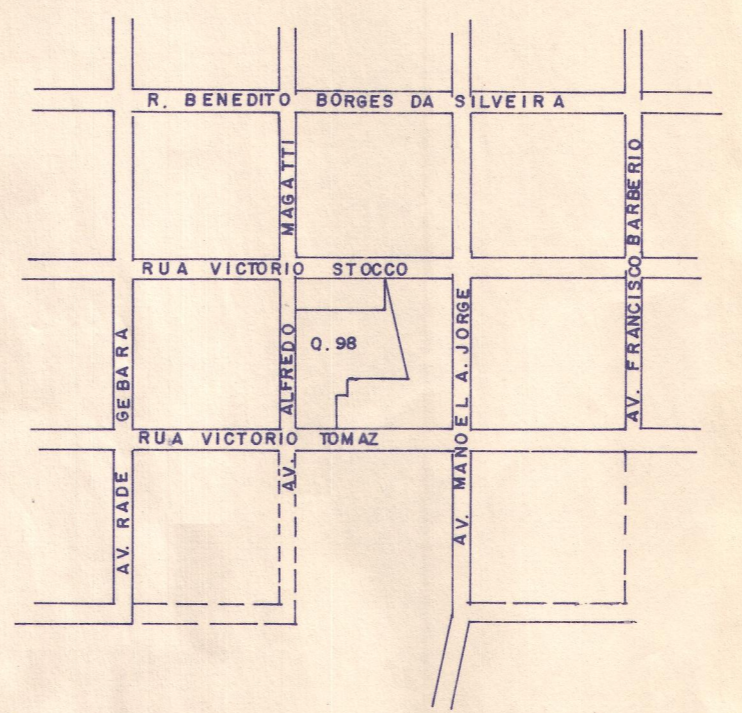


SITUAÇÃO ORIGINAL - ESC. 1:500



SITUAÇÃO PROPOSTA - ESC. 1:500



SITUAÇÃO ESC. 1:5.000

PROJETO COMPLETO

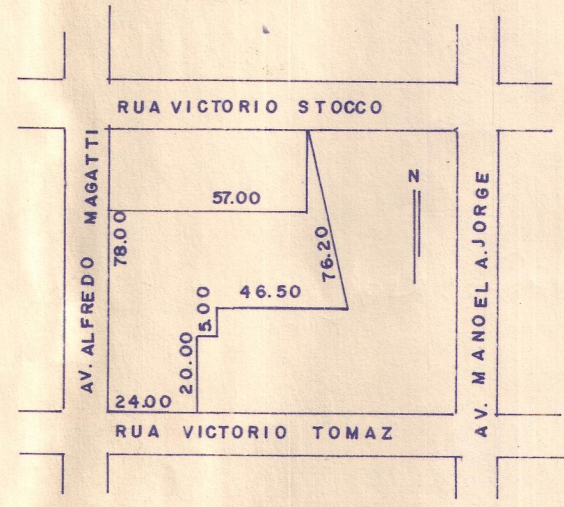
FOLHA ÚNICA

DESMEMBRAMENTO DE TERRENO

JOSE DIAS FILHO

RUA VICTORIO TOMAZ ESQ. COM AV. ALFREDO MAGATTI  
PARTE FI - ELISIÁRIO - CATANDUVA - SP.

SITUAÇÃO S/ ESCALA



Jose Dias Filho  
PROPRIETÁRIO

GRº EUGENHART E FUNDAÇÕES LTDA  
CREA 29088-SP  
ENGRº CIVIL JOSÉ CARLOS QUEBARA  
ART. 100.849

AREAS

SIT. ORIGINAL - F1	4.138,50 M2		
SIT. PROPOSTA - PARTE	F7 - 2.433,50 M2	F13 - 250,00 m2	
	F8 - 240,00 M2	F14 - 225,00 m2	
	F9 - 240,00 M2		
	F10 - 250,00 M2		
	F11 - 250,00 M2		
	F12 - 250,00 M2		

Declaro que a aprovação do projeto não implica no reconhecimento por parte da prefeitura do direito de propriedade do terreno.

ESTE PROJETO FOI VERIFICADO PELA CETESB  
COMPANHIA DE TECNOLOGIA E GERENCIAMENTO AMBIENTAL

**CETESB**

Tendo lido o projeto e a Licença CETESB n.º 0.04357  
Deverão ser observadas as observações constantes  
na referida Licença em data de 13/11/91.

Esta aprovação refere-se à área de 4.138,50 m²  
por ocasião da aprovação desta proposta a CETESB não  
haverá rasuras nem colagens. A presente Licença não implica no  
reconhecimento por parte da CETESB da propriedade  
do terreno objeto do loteamento/desmembramento.

SECRETARIA DO MEIO AMBIENTE  
DEPARTAMENTO ESTADUAL DE PROTEÇÃO DE RECURSOS NATURAIS

ATESTADO DE REGULARIDADE N.º ETSSOR-047/91

Atesto que o presente projeto, sem emendas,  
rasuras ou colagens, está de acordo com a legisla-  
ção florestal.

Havendo necessidade de remoção de vegeta-  
ção natural, para implantação do projeto, juntar,  
obrigatoriamente, a competente autorização.

São Paulo, 22 de julho de 1991

ENGRº AGRº MARIO CLEOFAS BELTRAN CERVANTES  
CREA. 15.125/D  
Secretaria do Meio Ambiente - DEPRN  
Supervisor - E. T. São José do Rio Preto