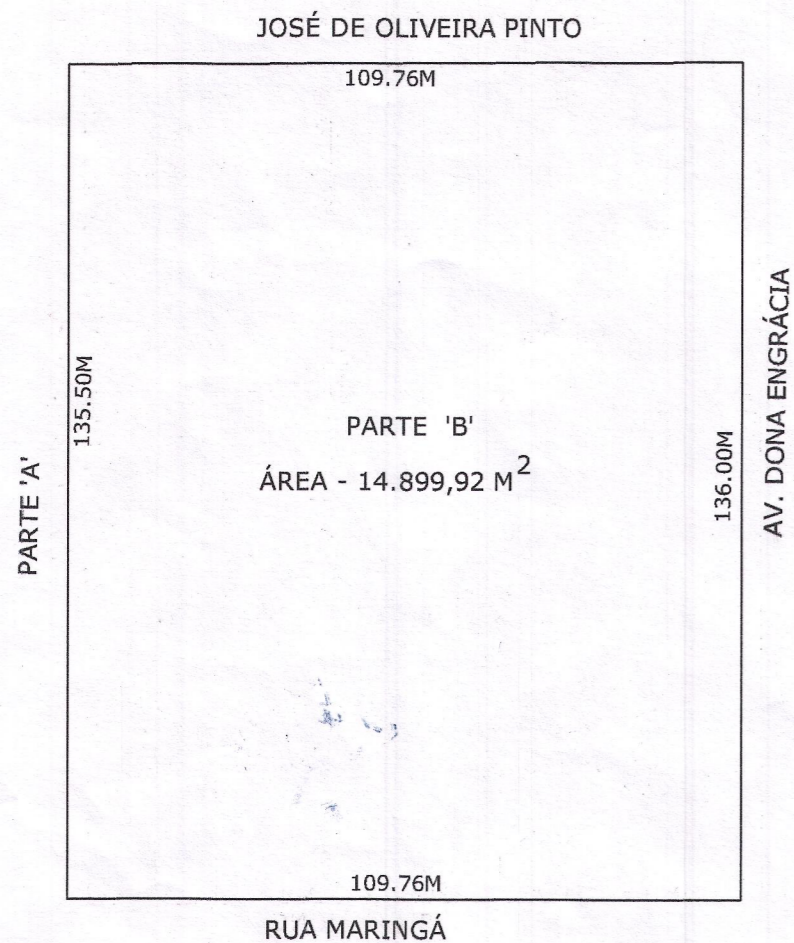
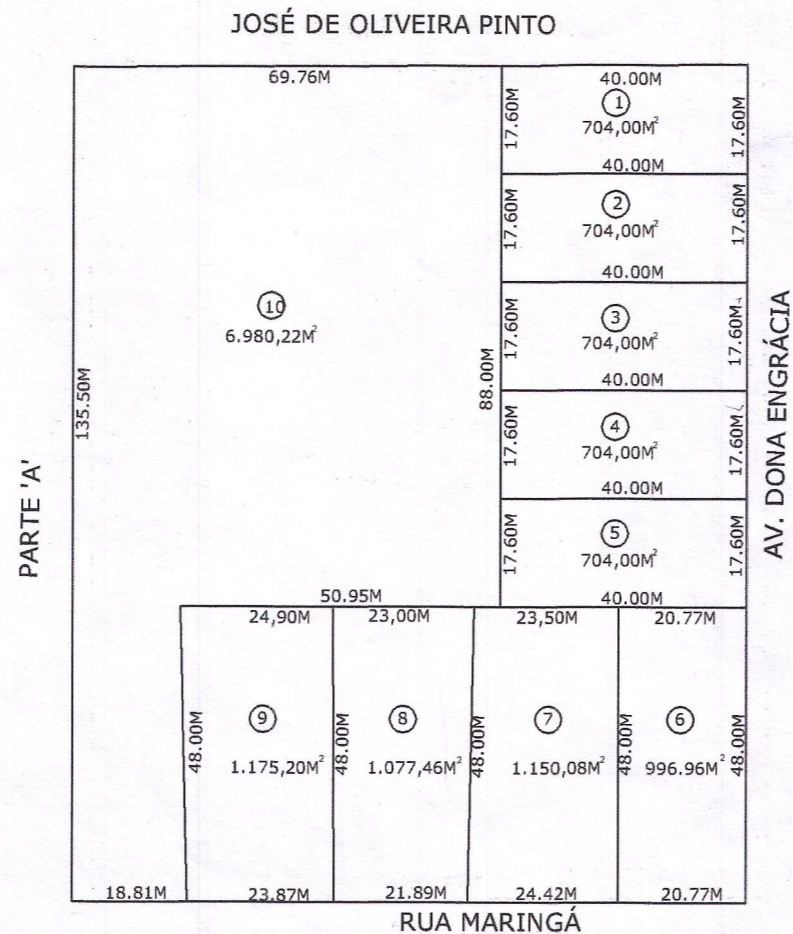



# SITUAÇÃO ORIGINAL



# SITUAÇÃO PROPOSTA



QUADRO DE ÁREAS	
LOTE	ÁREA(M2)
1	704,00 ✓
2	704,00 ✓
3	704,00 ✓
4	704,00 ✓
5	704,00 ✓
6	996,96 ✓
7	1.150,08 ✓
8	1.077,46 ✓
9	1.175,20 ✓
10	6.980,22 ✓



PREFEITURA MUNICIPAL DE CATANDUVA  
 SEC. MUN. DE OBRAS E SERVIÇOS  
 APROV. DO SOB N.º 5.038  
 PRDC Nº 22.198/09 DE 06/12/09  
 CATANDUVA 04/09/2009  
 Responsável

# LEVANTAMENTO PLANIMÉTRICO

FOLHA

UNICA

DESMEMBRAMENTO DE UMA ÁREA  
 PROJETO: SUBSTITUIÇÃO DE PROJETO APROVADO  
 SOB Nº 5.007/2007

LOCAL : RUA MARIINGÁ ESQ. COM AV. DONA ENGRACIA

MUNICÍPIO: CATANDUVA - SP

MICROFILMADO SOB Nº

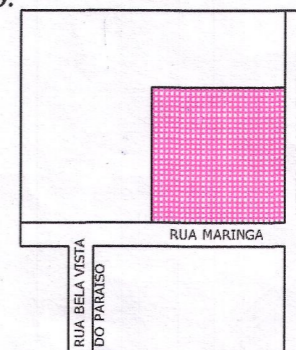
107245

1º OFICIAL DE REGISTRO DE IMÓVEIS  
 CATANDUVA - SP

PROPRIETÁRIO

**IRINEU NARDELI**

APROVAÇÃO:



MICROFILMADO SOB Nº

105305

1º OFICIAL DE REGISTRO DE IMÓVEIS  
 CATANDUVA - SP

*Irineu Nardeli*  
**IRINEU NARDELI**

ÁREAS

SITUAÇÃO ORIGINAL:  
 TOTAL .. 14.899,92 M2

AUTOR DO PROJETO  
 RESP. TÉCNICO

ASS.

CREA  
 060.149 882-2  
 A.R.T.  
 92221220070702531

**LUIS ALBERTO GANDOLPHI**  
 ENGENHEIRO AGRIMENSOR

fone : 17 3523 9780 - cel 9114 7991

ESCALA

1:1000

Obs:

PREFEITURA MUNICIPAL DE CATANDUVA  
 SEC. MUN. DE OBRAS E SERVIÇOS  
 APROVADO SOB N.º 5038  
 PROC. Nº 22.198/09 DE 06/12/09  
 CATANDUVA, 12/02/2009  
 Responsável