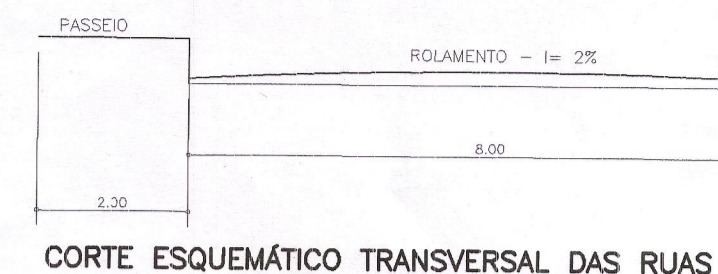


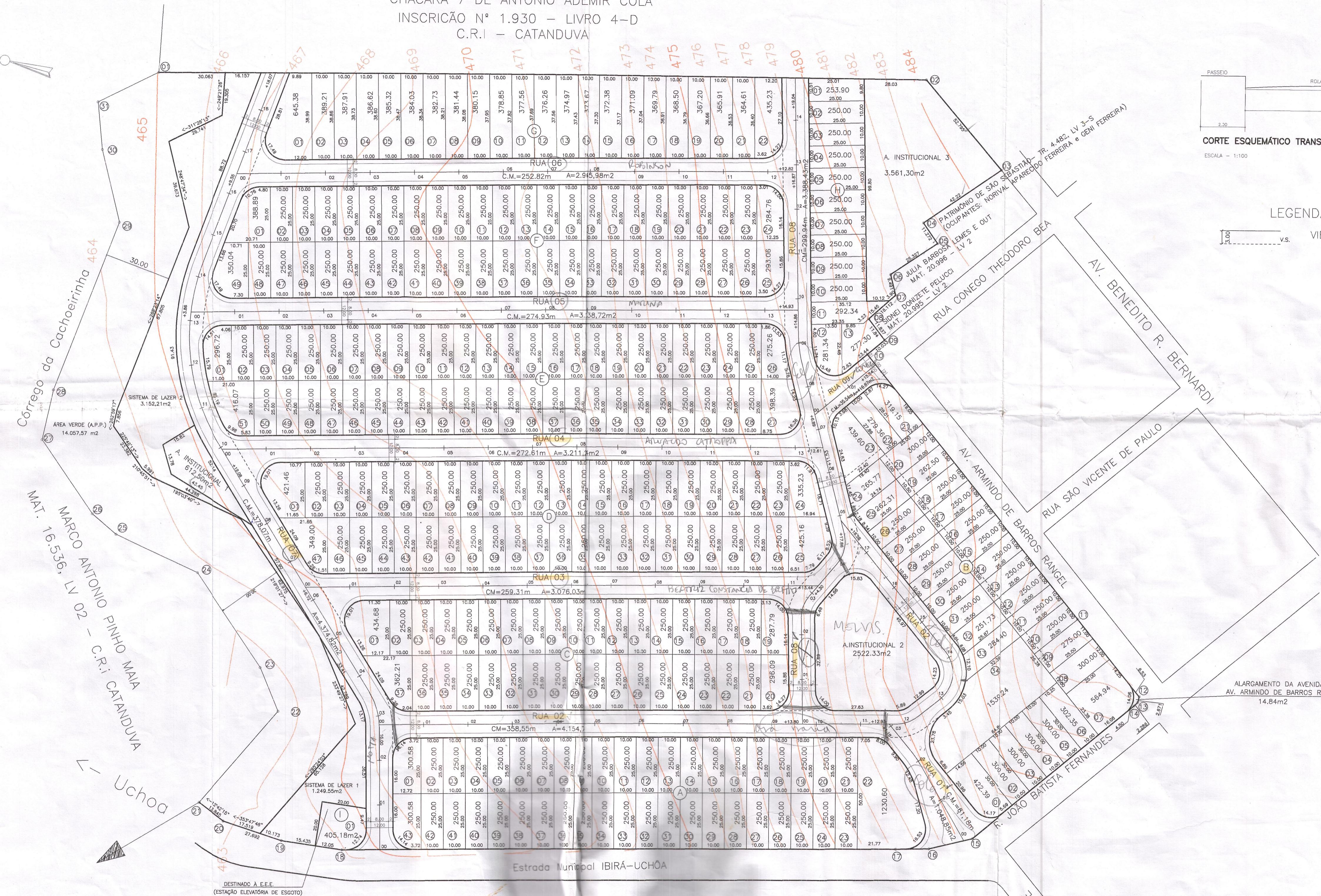
CHÁCARA 7 DE ANTONIO ADEMIR COLA
INSCRIÇÃO Nº 1.930 - LIVRO 4-D
C.R.I - CATANDUVA

INFORMAÇÕES GEODÉSICAS

- 1 - 2 - Distância 346.200 m - Azimute 164°25'52"
- 2 - 3 - Distância 52.795 m - Azimute 214°05'59"
- 3 - 4 - Distância 42.220 m - Azimute 310°03'49"
- 4 - 5 - Distância 11.272 m - Azimute 220°30'27"
- 5 - 6 - Distância 25.327 m - Azimute 310°50'24"
- 6 - 7 - Distância 9.491 m - Azimute 229°49'12"
- 7 - 8 - Distância 16.112 m - Azimute 305°08'58"
- 8 - 9 - Distância 11.837 m - Azimute 217°09'56"
- 9 - 10 - Distância 10.033 m - Azimute 304°17'20"
- 10 - 11 - Distância 152.548 m - Azimute 215°07'25"
- 11 - 12 - Distância 44.591 m - Azimute 214°36'43"
- 12 - 13 - Distância 2.671 m - Azimute 239°05'28"
- 13 - 14 - Distância 2.286 m - Azimute 281°29'13"
- 14 - 15 - Distância 94.329 m - Azimute 304°25'36"
- 15 - 16 - Distância 20.125 m - Azimute 331°01'50"
- 16 - 17 - Distância 14.967 m - Azimute 340°02'04"
- 17 - 18 - Distância 253.011 m - Azimute 342°50'09"
- 18 - 19 - Distância 27.485 m - Azimute 344°02'20"
- 19 - 20 - Distância 27.692 m - Azimute 353°47'48"
- 20 - 21 - Distância 13.845 m - Azimute 12°42'15"
- 21 - 22 - Distância 54.837 m - Azimute 115°24'03"
- 22 - 23 - Distância 21.265 m - Azimute 53°49'27"
- 23 - 24 - Distância 51.230 m - Azimute 39°01'27"
- 24 - 25 - Distância 40.494 m - Azimute 15°03'40"
- 25 - 26 - Distância 14.079 m - Azimute 30°45'51"
- 26 - 27 - Distância 40.370 m - Azimute 45°46'13"
- 27 - 28 - Distância 23.205 m - Azimute 82°59'17"
- 28 - 29 - Distância 80.747 m - Azimute 88°23'14"
- 29 - 30 - Distância 33.629 m - Azimute 68°47'34"
- 30 - 31 - Distância 21.543 m - Azimute 76°41'26"
- 31 - 1 - Distância 29.541 m - Azimute 131°28'13"



LEGENDA
VIELA SANITARIA




MARCO ANTONIO PINHO MAA
MAT. 16.536, LV 02 - C.R.I. CATANDUVA

Córrego da Cachoeirinha 464

Uchoa

| | | |
|---------------------|--|--|
| PROJETO URBANÍSTICO | | Folha 2/2 |
| DENOMINAÇÃO | JARDIM OLÍMPIO | PROTOCOLO Nº 7660 |
| OBRA | ARRUAMENTO E LOTEAMENTO | GRAPROHAB |
| LOCAL | AV. ARMINDO DE BARROS RANGEL - CENTRO MUNICÍPIO: IBIRÁ - SP | MICROFILMADO SOB Nº 88084 |
| PROP. | TEREZINHA GOMES FIGUEIREDO COLA e OUTRO | 1ª OFICIAL DE REGISTRO DE IMÓVEIS CATANDUVA-SP |
| ESCALA | 1:1000 | |



| QUADRO DE ÁREAS | | |
|-----------------------------------|------------------------|--------|
| ESPECIFICAÇÃO | ÁREA (m ²) | % |
| 1 ÁREA DOS LOTES (297 UNIDADES) | 82.844,18 | 61,88 |
| 2 ÁREAS PÚBLICAS | | |
| 2.1 SISTEMA VIÁRIO | 25.890,52 | 19,34 |
| 2.2 ÁREAS INSTITUCIONAIS | 6.898,13 | 5,00 |
| 2.3 ESPAÇOS LIVRES DE USO PÚBLICO | | |
| 2.3.1 SISTEMAS DE LAZER | 4.401,78 | 3,28 |
| 2.3.2 ÁREA VERDE (A.P.P.) | 14.057,57 | 10,50 |
| 3 ÁREA LOTEADA | 133.890,16 | 100,00 |

DECLARO QUE A APROVAÇÃO DO PROJETO NÃO IMPLICA NO RECONHECIMENTO POR PARTE DA PREFEITURA DO DIREITO DE PROPRIEDADE DO IMÓVEL.

PROPRIETÁRIO
TEREZINHA GOMES FIGUEIREDO COLA e OUTRO

RESP. TÉCNICO E AUTOR DO PROJETO
ENR. VALDEMAR NUNES
CREA: 060.144.592-2

ART : _____

APROVADO
Com o despacho no Reque-
rimento nº 587 / 05
Ibirá - SP 16 / 11 / 2005

Adilson José Vicente
ENR. CIVIL - CREA 060.144.592-2

GRAPROHAB
APROVADO
Certificado nº 587/05