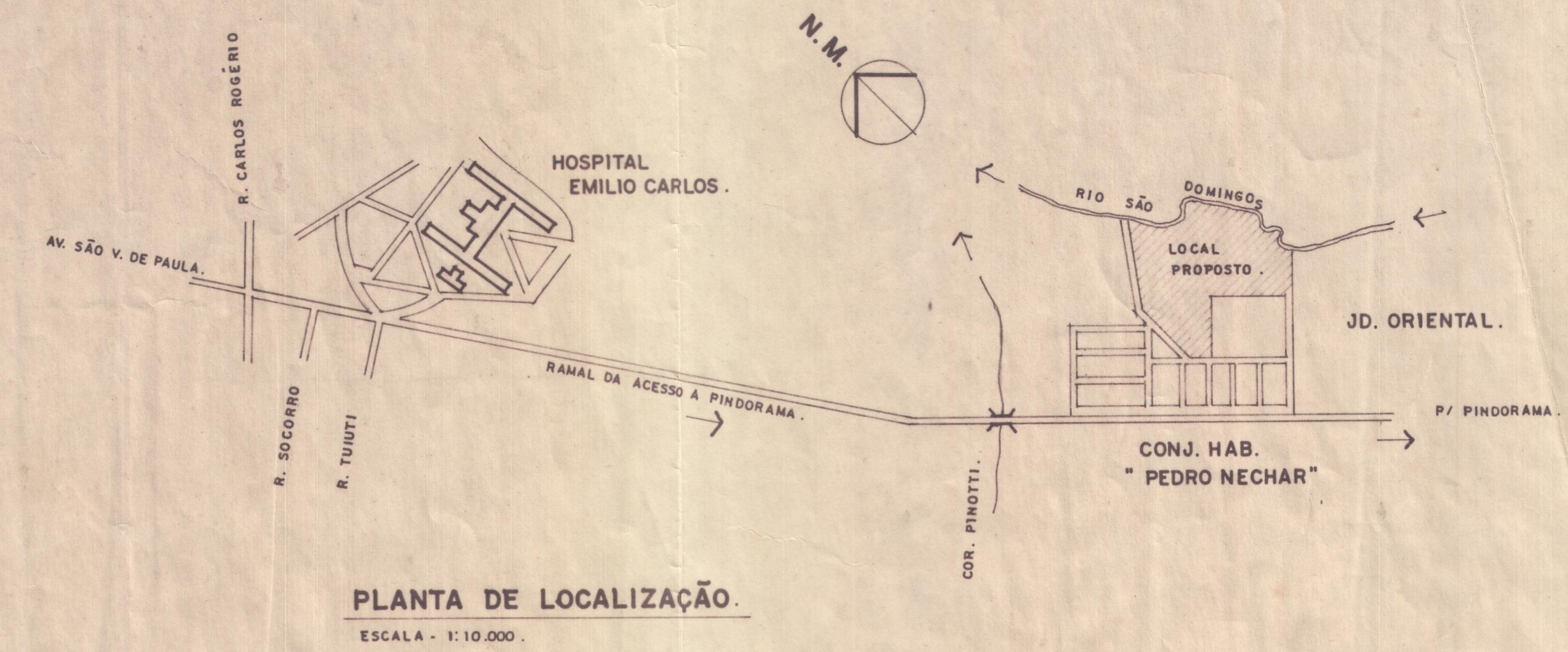


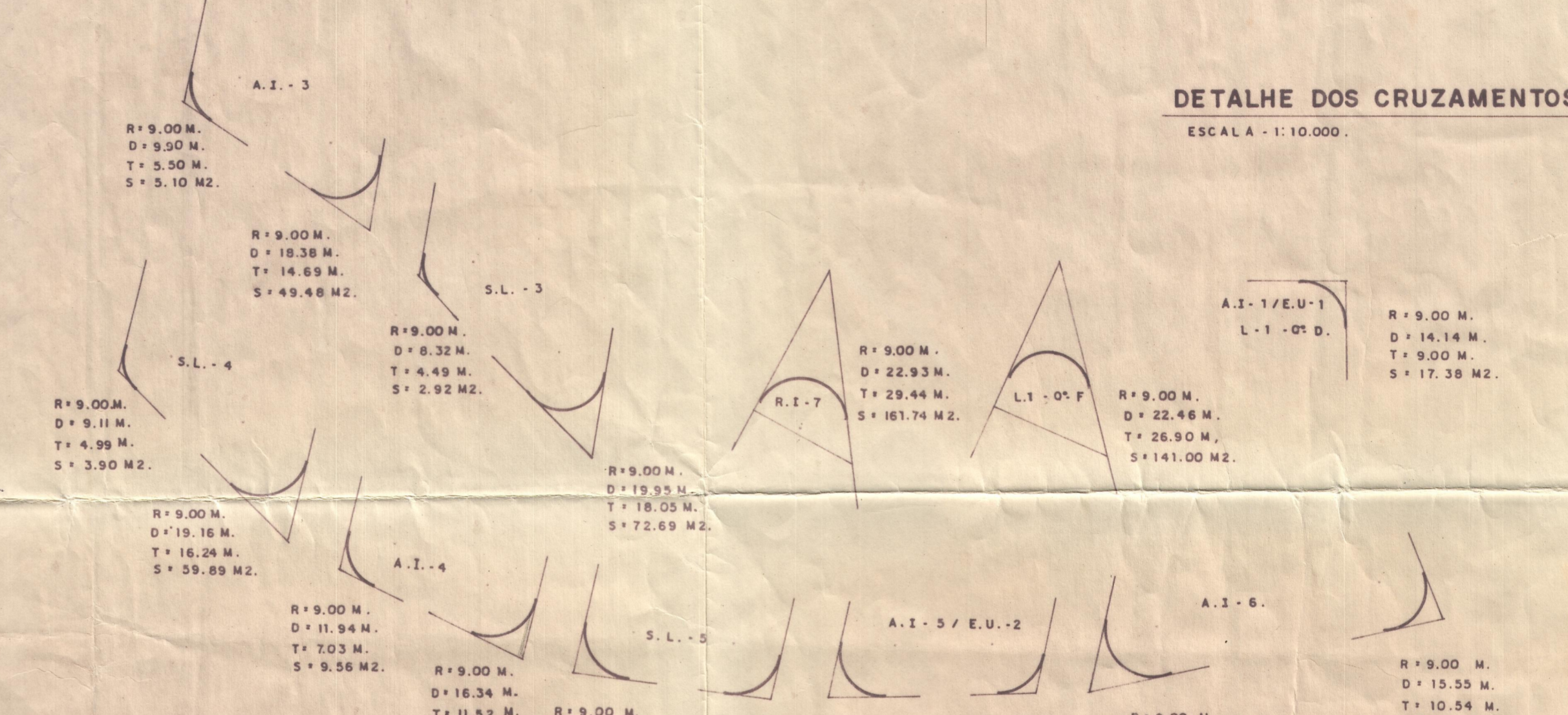
CONJ. HABITACIONAL - " PEDRO NECHAR "



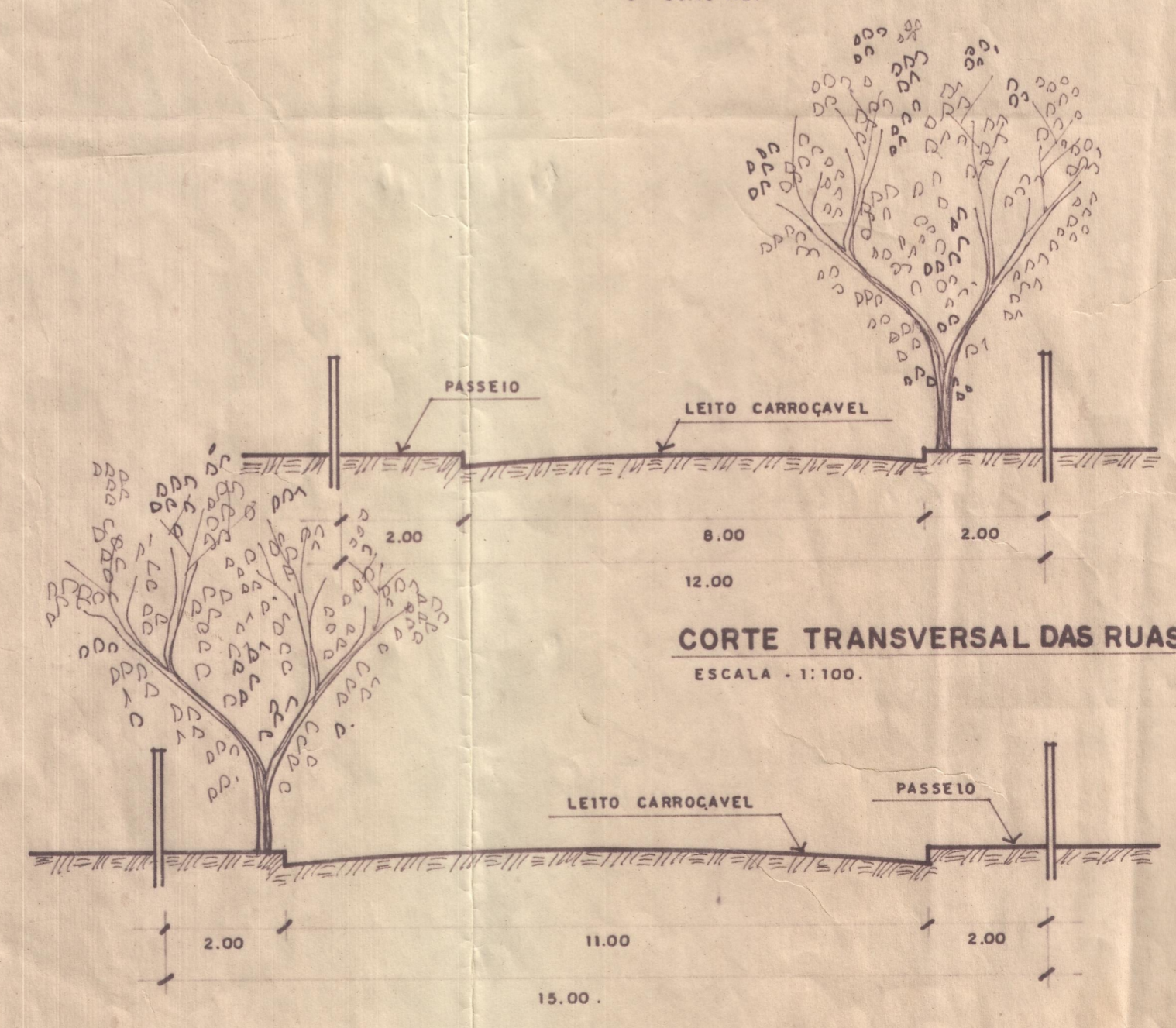
PLANTA.
ESCALA - 1:1.000.



PLANTA DE LOCALIZAÇÃO.
ESCALA - 1:10.000.



DETALHE DOS CRUZAMENTOS.
ESCALA - 1:10.000.



CORTE TRANSVERSAL DAS RUAS.
ESCALA - 1:100.

CORTE TRANSVERSAL DA AVENIDA.
ESCALA - 1:100.

URBANÍSTICO. PROJETO: 2718. FÔLHA 02. PROPOSTA: 65572.

CONJUNTO HABITACIONAL LOTEAMENTO " PEDRO LUIS BOSO. " DENOMINAÇÃO: RUA JOÃO ALTOMIR BORGHI - L.ÍMPAR -CATANDUVA. LOCAL: SINDICATO DOS FUNCIONÁRIOS E SERVIDORES PÚBLICOS MUNICIPAIS DE CATANDUVA. PROPRIETÁRIO:

ESPECIFICAÇÃO	ÁREAS/M2	%
1- LOTES (180 UNIDADES)	32.782,50	34,27
2- ÁREAS PÚBLICAS		
2.1 - ÁREA INSTITUCIONAL EQUIP. URBANOS	5.501,78	5,73
2.2 - SISTEMA VIÁRIO	20.897,90	21,84
2.3 - SIST. LAZER - 2.3.4.5.	8.296,23	8,67
2.4 - PRESERV. PERM. S.L. I (A.NON. AEDIF.)	5.959,44	6,23
2.5 - PRESERV. PERM. (A.NON. AEDIFICANDI)	22.422,56	23,44
TOTAL	95.660,41	100.

RUAS / LARGURA - 12,00 MTS. AVENIDA "A" / LARGURA - 15,00 MTS. PLANTA DE LOCALIZAÇÃO VER ACIMA/QUADRO

ATENÇÃO - PLANTA SUBSTITUÍDA VIDE RS. 472 DESTE PROCESSO

APROVADO SOB N.º 4.184. Prot. N.º 227/98 de 20.04.99. Catanduva, 22/04/1999. DIRETOR DO D.O.S. Nilson de Mattos D. dos Santos. Secretário de Obras e Serviços. RD 10.640.105

DECLARO PARA OS DEVIDOS FINS QUE APROVAÇÃO DO PROJETO POR PARTE DA PREFEITURA NÃO IMPLICA NO RECONHECIMENTO DOS DIREITOS DE PROPRIEDADE DO TERRENO. PROPRIETÁRIO: Roberto José de Souza Presidente. Eng.º Civil - CREA 122.323/D