
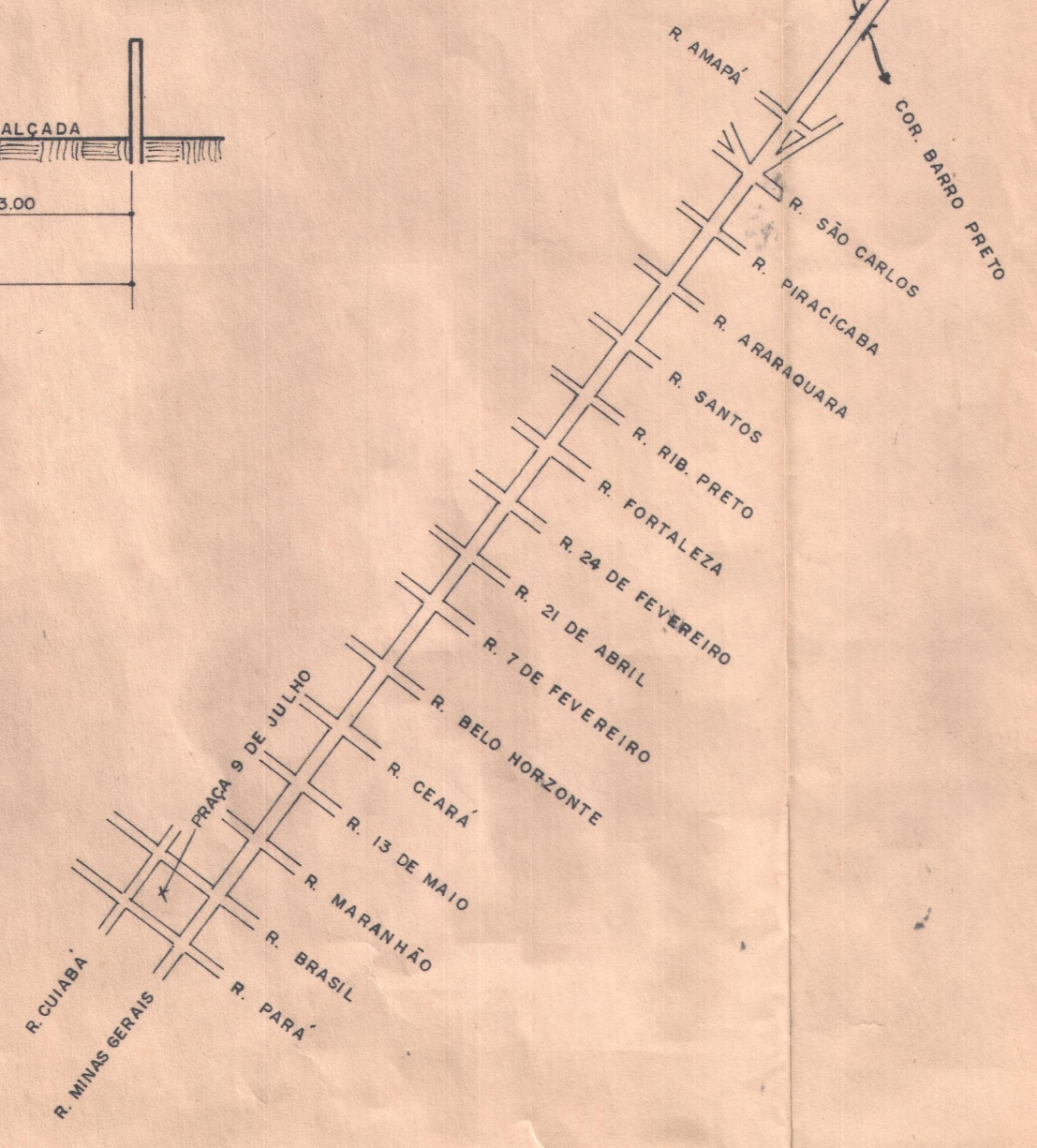


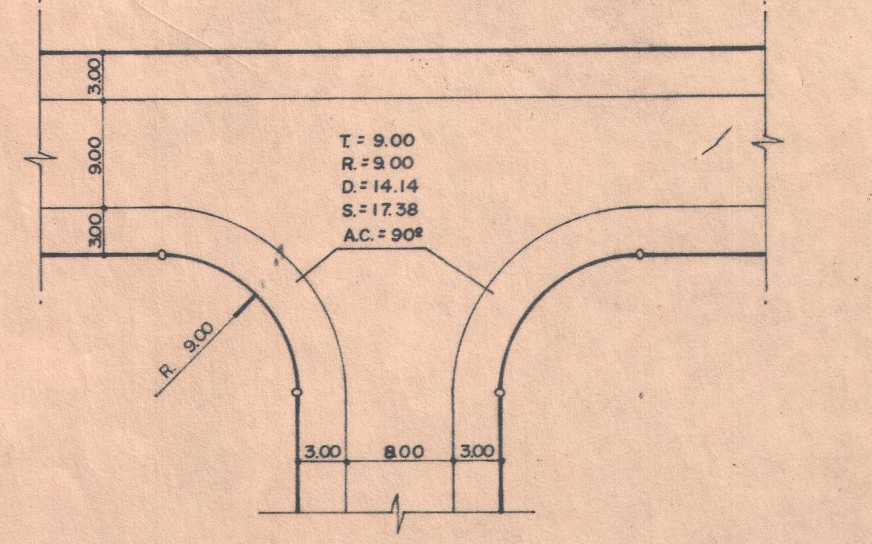
CORTE TRANSVERSAL DAS RUAS  
ESC. 1:500



CORTE TRANSVERSAL DAS RUAS  
ESC. 1:500



PLANTA DE LOCAÇÃO  
ESC. APROXIMADA 1:10000



DETALHE "A"  
ESC. 1:500

FOSSA SÉPTICA  
CONF. NBR 7.229 / 82 DA ABNT.  
DEMONSTRATIVO DE FOSSA SÉPTICA  
NOS LOTES

PROJETO URBANÍSTICO 165  
FOLHA - 02. 166

LOTEAMENTO DE TERRENO  
PROJETO  
JARDIM ALVORADA  
DENOMINAÇÃO  
1:100 1:750 1:10.000  
ESCALAS  
CATANDUVA S.P.  
MUNICÍPIO

ALVORADA-EMPRESAMENTOS IMOBILIÁRIOS LTDA PROJ.	
LOCAÇÃO VIDE ACIMA	
 ENR. CIVIL AUTOR E RESPONSÁVEL JAIR JOSÉ DIASOTTI 177.329 C.R.E.A. A.R.T.	
ÁREAS EM M <sup>2</sup> DOS LOTES 78.688,75 - 64,79% INSTITUCIONAL 643,79 - 0,85% SIST. LAZER 6.671,87 - 8,51% FAIXA DE PROTEÇÃO AO CORREDO 8.666,56 - 11,02% ARRUEAMENTO 24.147,52 - 30,83% ÁREA TOTAL 116.798,49 - M <sup>2</sup>	
ENR. CIVIL AUTOR E RESPONSÁVEL	A.R.T.

Este projeto foi verificado pela CETESB  
Companhia de Tecnologia de Saneamento Ambiental  
Tendo recebido a Licença CETESB nº 006894 em Catanduva.  
Deverão ser obedecidas as distâncias constantes na referida Licença emitida em 14/10/82, a partir de 06/10/84.  
Esta aprovação refere-se à área de 116.798,49 m<sup>2</sup>, por ocasião da aprovação desta planta a CETESB não havia rasuras nos cotilôgenos.  
A presente Licença não implica reconhecimento por parte da CETESB, da propriedade do terreno objeto do Loteamento.

12

Eng. Maria Cristina L. B. Rodrigues  
 CREA: 14.041/0 - 4º Região  
 15.10.1984