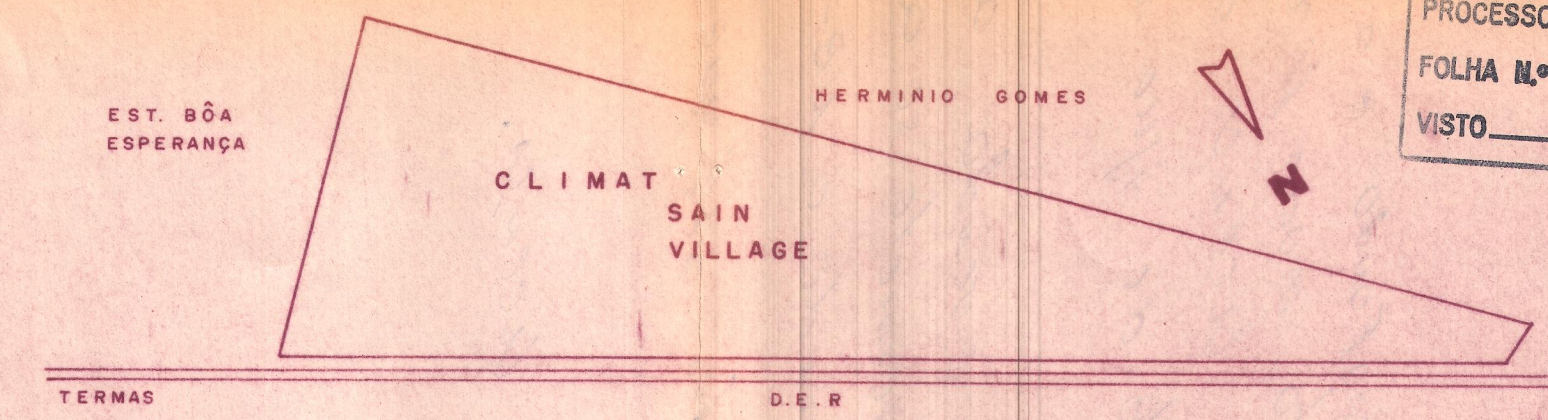


Curso: 10 C

PROCESSO N.º 06 10044/9
 FOLHA N.º 51
 VISTO: *oi*

REG. RIBEIRÃO PRETO
 ENTRADA
 19 MAR 1978
oi

me
beabed



SITUAÇÃO
 ESCALA 1:5000

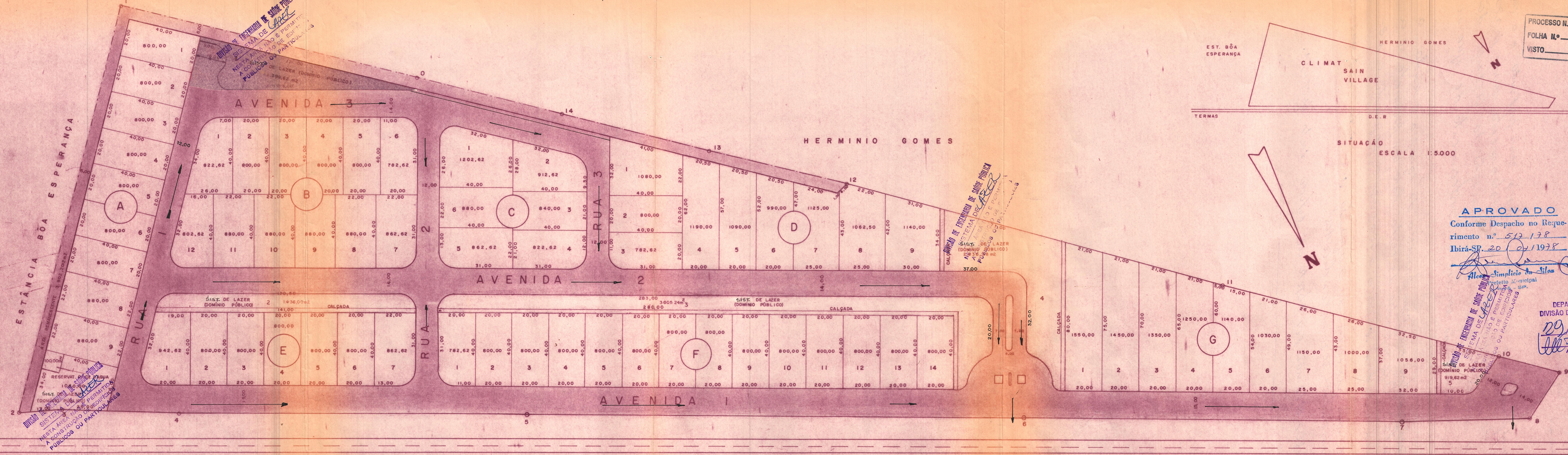
APROVADO
 Conforme Despacho no Reque-
 rimento n.º 512.178
 Ibirá-SP, 20.07.1978

Alceu Simplicio da Silva
 Prefeito Municipal

DEPARTAMENTO DE SANEAMENTO
 DIVISÃO DE ENGENHARIA DE SAÚDE PÚBLICA
 APROVADO
 29.5.78 PROC. 334075
 ARQ. LUIZ F. G. DE MATTOS
 DIRETOR



A.R.T. N.º 47604

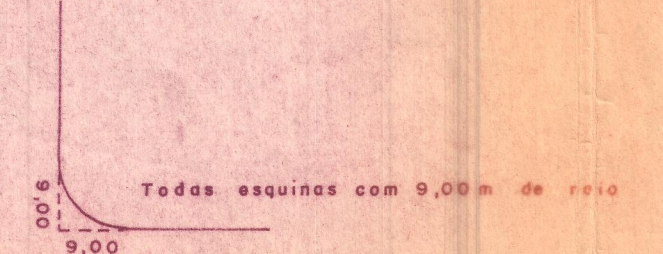


DIVISÃO DE ENGENHARIA DE SAÚDE PÚBLICA
 SISTEMA DE SANEAMENTO
 NESTA ÁREA NÃO É PERMITIDA
 A CONSTRUÇÃO DE EDIFÍCIOS
 PÚBLICOS OU PARTICULARES

DIVISÃO DE ENGENHARIA DE SAÚDE PÚBLICA
 SISTEMA DE SANEAMENTO
 NESTA ÁREA NÃO É PERMITIDA
 A CONSTRUÇÃO DE EDIFÍCIOS
 PÚBLICOS OU PARTICULARES

DIVISÃO DE ENGENHARIA DE SAÚDE PÚBLICA
 SISTEMA DE SANEAMENTO
 NESTA ÁREA NÃO É PERMITIDA
 A CONSTRUÇÃO DE EDIFÍCIOS
 PÚBLICOS OU PARTICULARES

LEGENDA
 --- CERCA
 --- LIMITE



EST.	RUMO	DIST.	EST.	RUMO	DIST.	EST.	RUMO	DIST.	ÁREAS m ²	%
0 - 1	SE 46° 11'	165,00	5 - 6	NW 60° 09'	269,80	10 - 11	SE 46° 02'	155,50	LOTES 60.094,94	61,1870
1 - 2	NE 44° 02'	227,90	6 - 7	NW 60° 08'	204,80	11 - 12	SE 45° 26'	211,30	RUAS 26.763,33	27,2497
2 - 3	NW 63° 46'	23,60	7 - 8	NW 59° 48'	69,60	12 - 13	SE 46° 41'	77,00	SIST. DE LAZER 11.356,86	11,5633
3 - 4	NW 59° 05'	64,00	8 - 9	SW 62° 33'	29,30	13 - 14	SE 45° 52'	82,90	TOTAL DO LOTEAM. 98.215,13	100,0000
4 - 5	NW 60° 09'	188,60	9 - 10	SE 46° 02'	33,20	14 - 0	SE 46° 16'	80,90	REMANESCENTE 3.802,2012	
									TOTAL DA GLEBA 102.017,3312	

PROMOVA - PROJETOS DE ENGENHARIA MARY & VALINETI LTDA. S/C CREA 20305 6º
 RUA RIO BRANCO 1055 PEDERNEIRAS S.P.
 PROPRIETARIA IBIRÁ IMOVEIS S/C LTDA.
 ROD. IBIRÁ-TERMAS Km 2,5
 LOTEAMENTO URBANO COMPREENDIDO ENTRE AS TERRAS DE HERMINIO GOMES, ESTÂNCIA BÔA ESPERANÇA E ROD. IBIRÁ-TERMAS
 ESCALA 1:1000

RESP. TÉCNICO *Semi Mady Filho*
 SEMI MADY FILHO
 Engenheiro Civil
 CREA SP n.º 55216/D - 6º Reg.