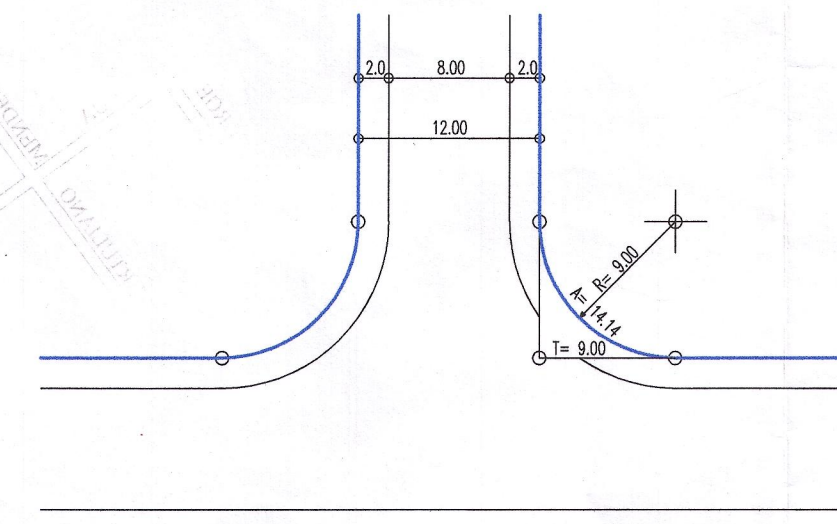
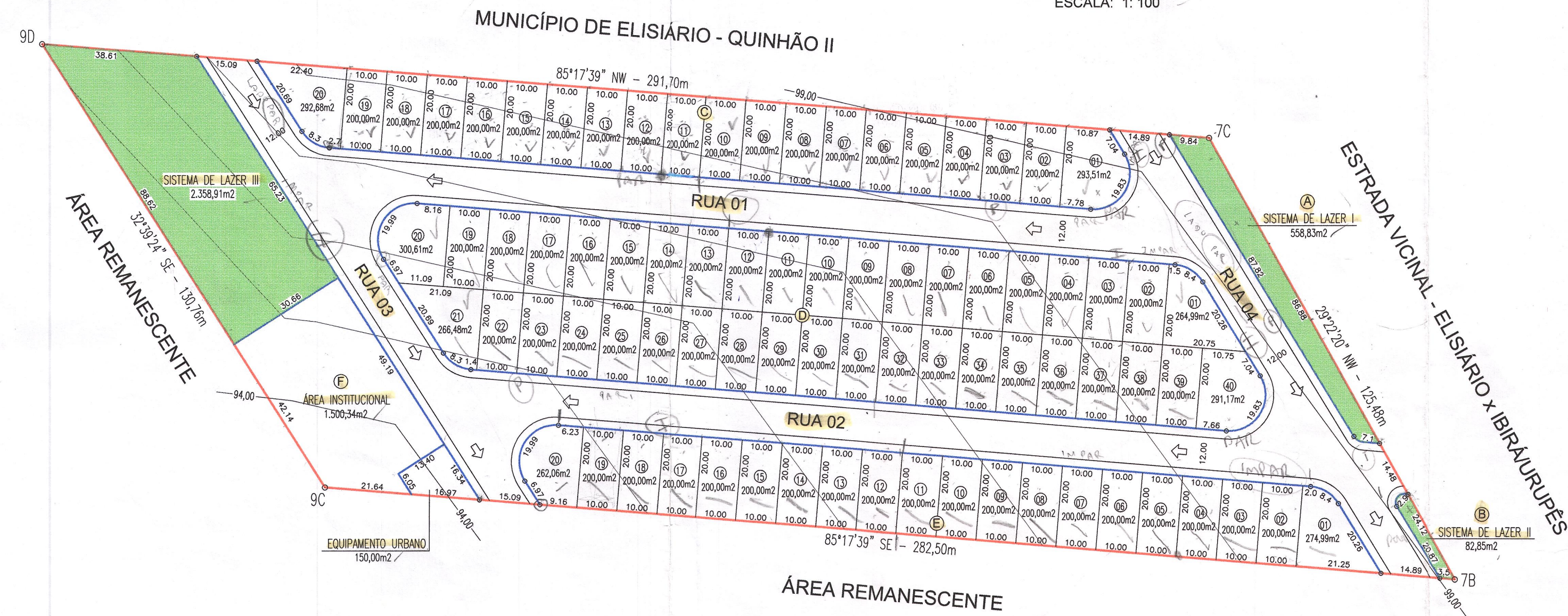
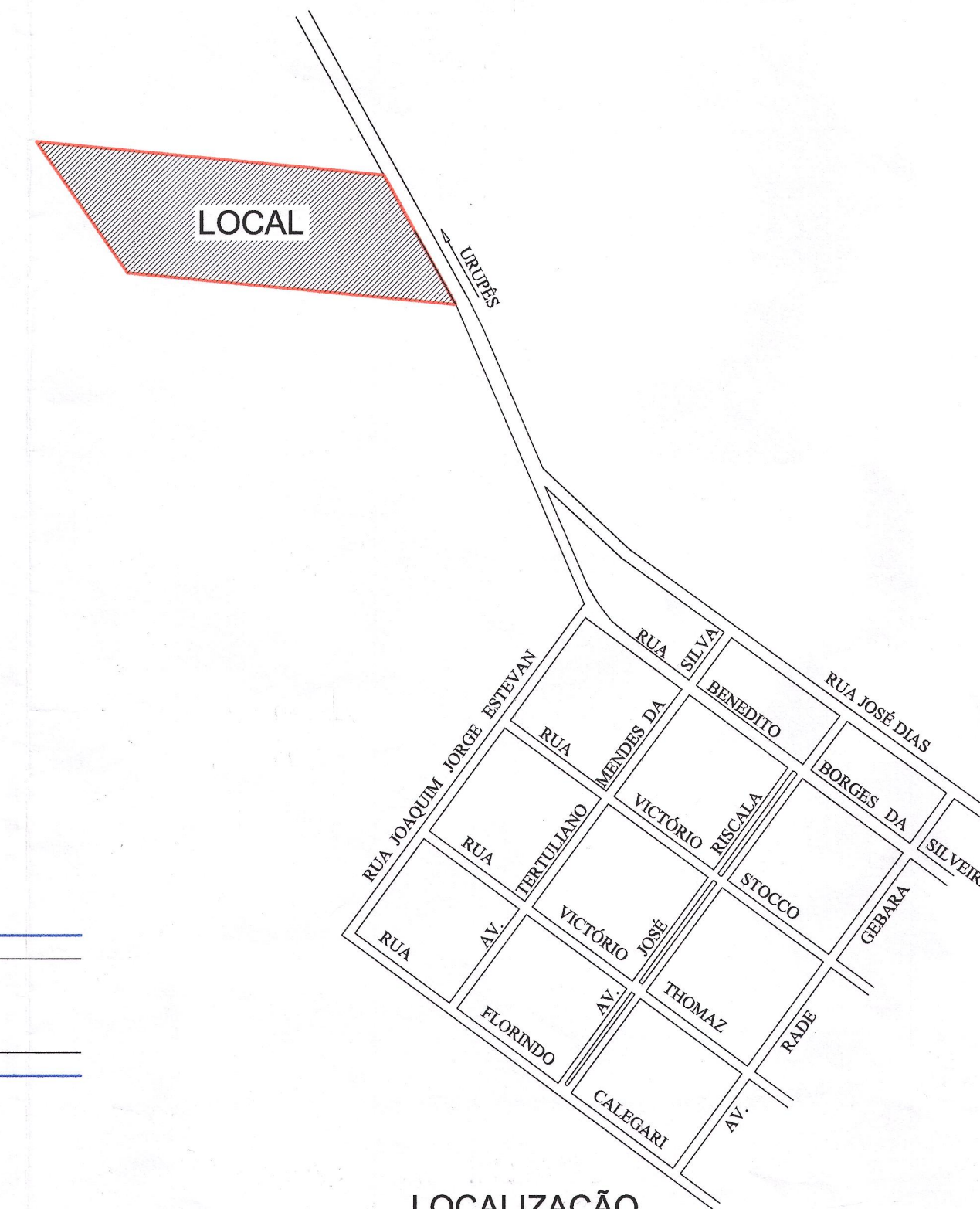


CORTE TRANSVERSAL DAS RUAS
ESCALA: 1: 100



DETALHE DAS RUAS E ESQUINAS
ESCALA: 1: 500



LOCALIZAÇÃO SEM ESCALA

PROJETO TOPOGRAFICO

TÍTULO/OBRA: IMPLANTAÇÃO DE LOTEAMENTO - URBANÍSTICO
 EMPREENDIMENTO: LOTEAMENTO RESIDENCIAL ELISIÁRIO III
 ENDEREÇO: ESTRADA VICINAL - ELISIÁRIO x IBIRÁ/URUPÊS
 MUNICÍPIO: ELISIÁRIO SP
 PROPRIETÁRIO: MUNICÍPIO DE ELISIÁRIO



SITUAÇÃO: **graprohab APROVADO**
 Certificado nº 274/08
 Lacir Ferreira Balduino Presidente

VIDE PROJETO

PREFEITURA MUNICIPAL DE ELISIÁRIO
 VALDECIR FERREIRA DE SOUZA
 PREFEITO MUNICIPAL
 PROPRIETÁRIO

ÁREAS	m ²	%
1.0 - ÁREA DOS LOTES (80)	16.646,49	55,49
2.0 - ÁREAS PÚBLICAS		
2.1 - SISTEMA VIÁRIO	8.702,58	29,01
2.2 - ÁREA INSTITUCIONAL	1.500,34	5,00
2.3 - SISTEMA DE LAZER	3.000,59	10,00
2.6 - EQUIPAMENTO URBANO	150,00	0,50
3.0 - ÁREA TOTAL DA GLEBA	30.000,00	100,00

ENGENHEIRO CIVIL - RESPONSÁVEL TÉCNICO
RICARDO A. VOLPINI
 CREA Nº 5060019510

DATA: SETEMBRO/2012 | ESCALA: 1:1000 - 1:100 - 1:500 | A.R.T.: 92221220080422359 | ARQUIVO: P_URBANISTICO.dwg | DESENHO: RICARDO

PREFEITURA DO MUNICÍPIO DE ELISIÁRIO
 Divisão de Obras e Serviços Públicos
APROVADO SOB Nº 391
 Prot. Nº 174/2012 de 24.09.12
 Elisiário, 28 de setembro de 2012
 Divisão de Obras e Serviços Públicos
 Engenheiro Civil
 CREA 0400197900

BENEDITO CARLOS PEREIRA
 Coordenador Técnico
 GRAPROHAB