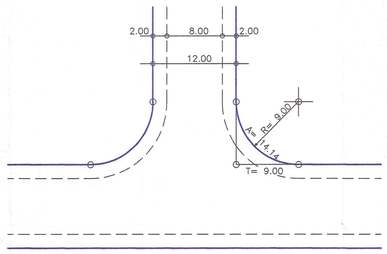

DETALHE DAS RUAS E ESQUINAS
ESCALA: 1: 500

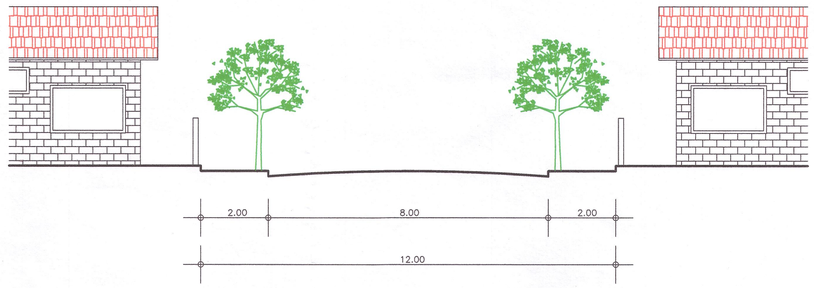

CORTE TRANSVERSAL DAS RUAS
ESCALA: 1: 100

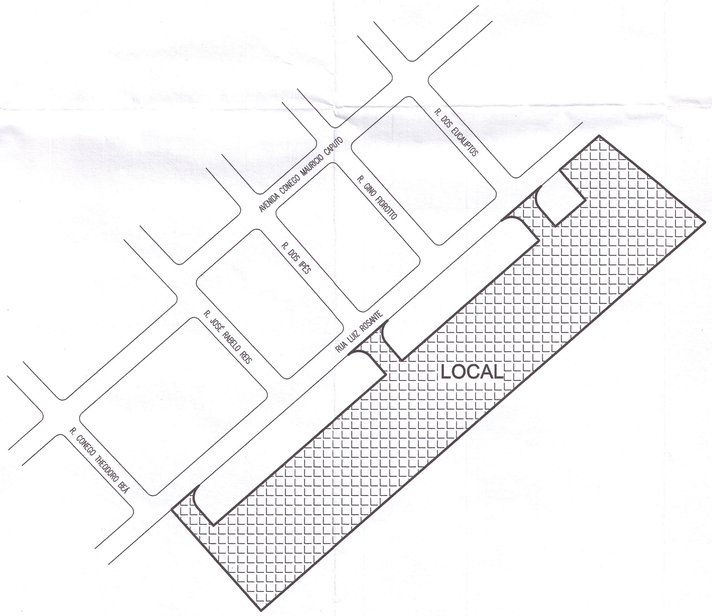

LOCAÇÃO S/ ESCALA

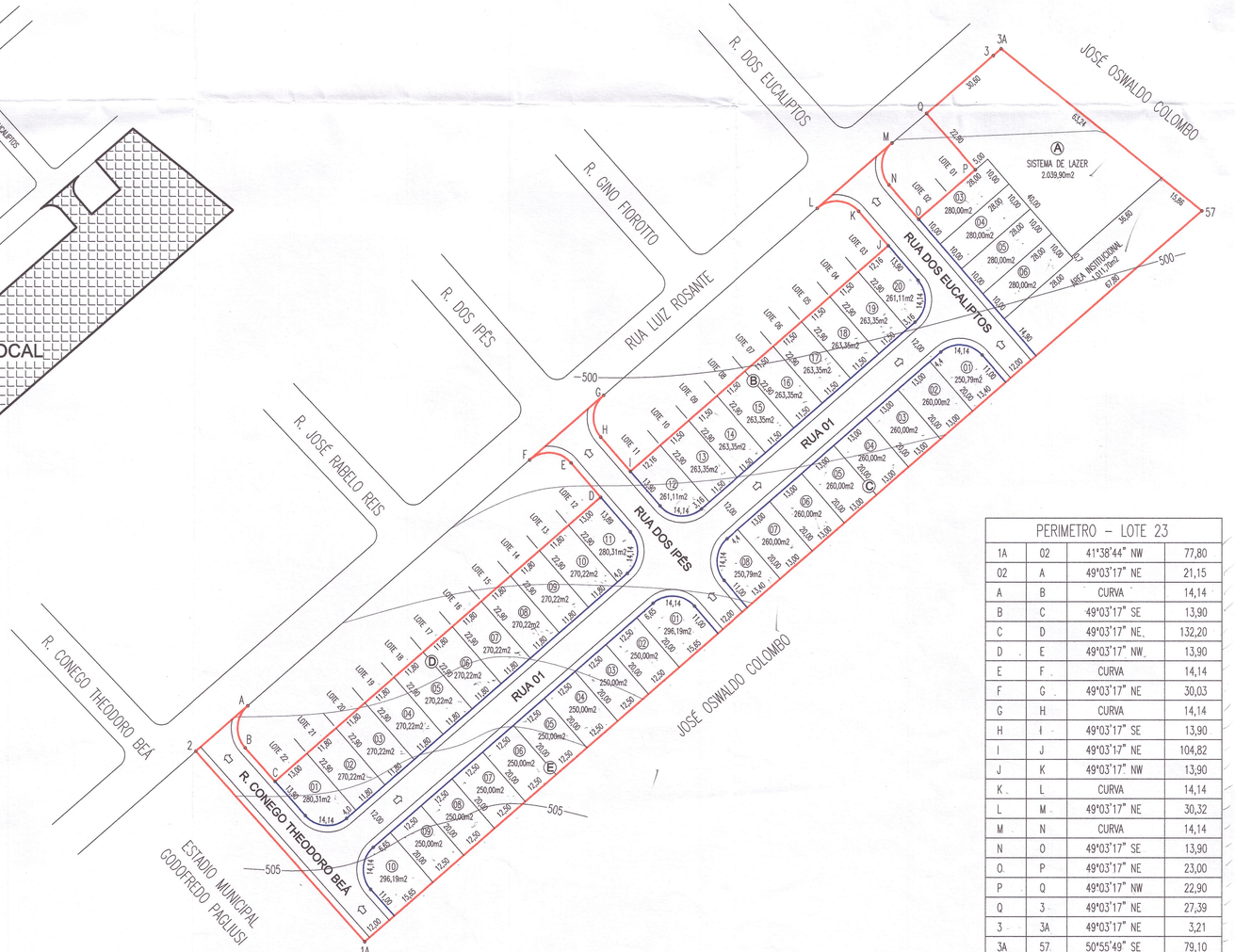

PERIMETRO – LOTE 23			
1A	02	41°38'44" NW	77,80
02	A	49°03'17" NE	21,15
A	B	CURVA	14,14
B	C	49°03'17" SE	13,90
C	D	49°03'17" NE	132,20
D	E	49°03'17" NW	13,90
E	F	CURVA	14,14
F	G	49°03'17" NE	30,03
G	H	CURVA	14,14
H	I	49°03'17" SE	13,90
I	J	49°03'17" NE	104,82
J	K	49°03'17" NW	13,90
K	L	CURVA	14,14
L	M	49°03'17" NE	30,32
M	N	CURVA	14,14
N	O	49°03'17" SE	13,90
O	P	49°03'17" NE	23,00
P	Q	49°03'17" NW	22,90
Q	3	49°03'17" NE	27,39
3	3A	49°03'17" NE	3,21
3A	57	50°55'49" SE	79,10
57	1A	49°03'17" SW	339,90

PROTOCOLO Nº 8681
FOLHA
GRAPROHAB
02/07

PROJETO TOPOGRAFICO

TÍTULO/OBRA
IMPLANTAÇÃO DE LOTEAMENTO - URBANISTICO

EMPREENDIMENTO
RESIDENCIAL JARDIM VENEZA

MICROFILMADO SOB Nº
106963
1º OFICIAL DE REGISTRO DE IMOVEIS CATANDUVA - SP

ENDEREÇO
RUA LUIZ ROSANTE

BAIRRO
CENTRO

MUNICÍPIO
IBIRÁ - SP

PROPRIETÁRIO
NOVO TEMPO IMOVEIS LTDA

SITUAÇÃO
24

VIDE PROJETO

PROPRIETARIO

ÁREAS	m²	%
1.0 - ÁREA DOS LOTES (42)	11.132,23	55,45
2.0 - ÁREAS PÚBLICAS		
2.1 - SISTEMA VIÁRIO	5.891,58	29,35
2.2 - ÁREA INSTITUCIONAL	1.011,70	5,04
2.3 - SISTEMA DE LAZER	2.039,90	10,16
5.0 - ÁREA TOTAL DA GLEBA	20.075,41	100,00

SIEL ENG.º E COMERCIO LTDA
CREA Nº 0295151
ENGENHEIRO CIVIL - RESPONSÁVEL TÉCNICO
RICARDO A VOLPINI
CREA Nº 5060019510

DATA	ESCALA	A.R.T.	ARQUIVO	DESENHO
JULHO/2007	1:1000	92221220070497951	P. URBANISTICO.dwg	RICARDO

APROVADO
Conforme Despacho no Requerimento nº 1107/09
Ibirá - SP 05/08/2009

Rodrigo Pita Alves
CREA: 5061171873
Arquiteto Urbanista

PREFEITURA MUNICIPAL DA ESTANCIA DE IBIRÁ

GRAPROHAB
APROVADO
Certificado nº 33907
SILVIO FIGUEIREDO
Secretário Executivo